

Activer les liens CR, Photos et Roads font apparaître des documents au format PDF dont on peut lire le contenu mais que l'on va "enregistrer sous" ou "exporter vers PDF" pour disposer d'un fichier consultable sans connection internet. L'on peut ainsi consulter le document seul, activer des liens donnant accès à leur contenu indépendamment du fichier original. On peut ainsi consulter le CR d'un côté et sans être connecté, visualiser les photos dans tel onglet, le détail des roads dans un autre...

Pays Basque / Octobre 2018 : Diaporama (revenir à zéro), Dans paramètres choisir qualité 1080p HD. Roads et Photos

https://www.cjoint.com/doc/21_11/KKwvYfxgc21_Diaporama-Octobre-2018.pdf

Pays Basque / Novembre 2018 : Diaporama, revenir à zéro. Dans paramètres choisir qualité 1080p HD. Roads et Photos <https://urlz.fr/huZD>

Côte et Montagne en Pays Basque :

Compte Rendu, Photos et Roads (complet et partiels) : https://www.cjoint.com/doc/22_03/LCkqst37wU1_Côtes-et-Montagne-en-Pays-Basque.pdf

Balade Gastronomique au Pays Basque

https://www.cjoint.com/doc/21_12/KLgkBehvgl1_CR-Roads-et-Photos.pdf

Liens Roads Pays Basque Moto Trip : Inscription gratuite / pseudo « Adiskidantza »

Pays Basque : ses 7 provinces par des routes choisies : <https://moto-trip.com/balade-moto/pays-basques-ses-7-provinces-routes-choisies> 1500 Kms de top

Cols et Vallées depuis St Jean Pied de Port : <https://moto-trip.com/balade-moto/cols-et-vallees-depuis-st-jean-pied-de-port>

Côte et Montagne en Pays Basque : <https://moto-trip.com/balade-moto/cotes-basques-et-montagne-depuis-ascain>

Routes de Basse Navarre et de Navarre : <https://moto-trip.com/balade-moto/pays-basque-basse-navarre-et-navarre-depuis-urt>

Balade Gastronomique : <https://moto-trip.com/balade-moto/balade-gastronomique-au-pays-basque>

Basse Navarre et Soule : <https://moto-trip.com/balade-moto/pays-basque-vers-la-bastide-clairance-le-col-d-osquich-la-soule-la-pierre-st-martin-iraty>

Pays Basque Espagnol : Guipuzcoa et Navarre <https://moto-trip.com/balade-moto/pays-basque-espagnol-vallee-petite-montagne-et-cote-a-partir-de-dancharia-ou-d-ailleurs>

Vers la Navarre : <https://moto-trip.com/balade-moto/pays-basque-vers-l-aragon-la-navarre>

Vers le Baztan et les Aldudes : <https://moto-trip.com/balade-moto/pays-basque-decouverte-du-baztan>

Routes dans les 7 provinces du Pays Basque : 9 Roads illustrés

https://www.cjoint.com/doc/22_03/LCkq2kCOIn1_Routes-en-Pays-Basque-dans-ses-7-provinces.pdf

Trans-Pyrénéenne par son versant nord :

Compte rendu et photos : https://www.cjoint.com/doc/21_12/KLfiLDUM4e1_TP-Nord-CR-Photos.pdf

Les Roads : https://www.cjoint.com/doc/21_12/KLfiZnfnsC1_TP-Nord-Roads.pdf

Trans-Pyrénéenne par ses versants nord et sud : les roads

https://www.cjoint.com/doc/21_11/KKotMtjOyl1_TP-Nord-et-Sud.pdf

Toulouse à Ascaïn via les nord Catalogne et Aragon :

CR : https://www.cjoint.com/doc/21_11/KKsoPRiQAI1_De-Toulouse-à-Ascaïn.pdf

Photos <https://photos.app.goo.gl/3vo43pw7HS3oxECG8>

Roads :

Maps : <https://goo.gl/maps/mN2YtPj8dmSvQvKx9> 630 Kms

Moto Trip : <https://moto-trip.com/balade-moto/d-andorre-vers-le-pays-basque-via-les-nord-catalogne-et-aragon> Inscription gratuite sur Moto Trip pour voir le tracé / 656 Kms



DESCRIPTION

Cette balade moto de 656.34 km s'effectue en 10h16 environ.
Elle traverse les pays : Andorre, Espagne, France , les régions : Andorra la Vella, Catalunya, Cataluña, Aragón, Aragon, Navarre, Nouvelle-Aquitaine et les départements : Lleida, Lérida, Huesca, Navarra, Zaragoza, Pyrénées-Atlantiques.

Niveau de difficulté: **ATTENTION**

Beauté du paysage: ★★★★★

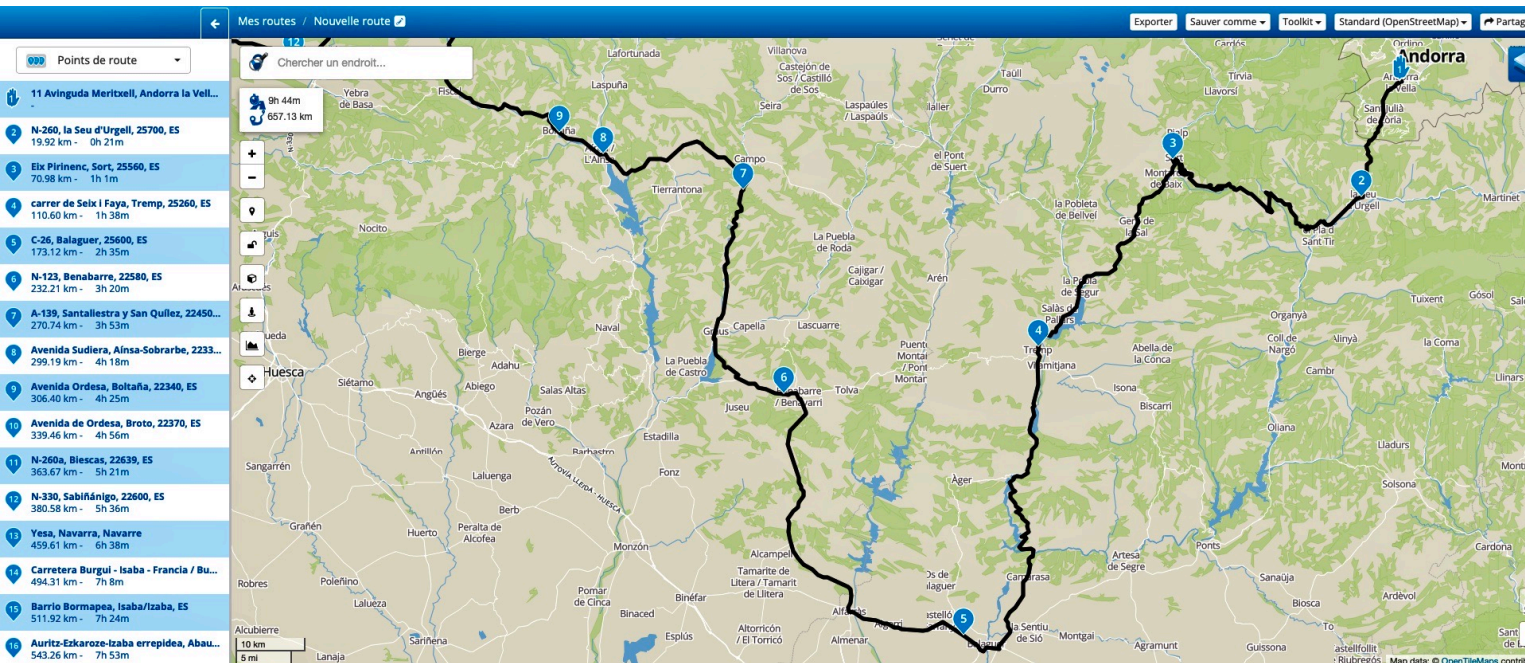
Qualité de la route: ★★★★★

Aménagements routiers: ★★★★★

Photo

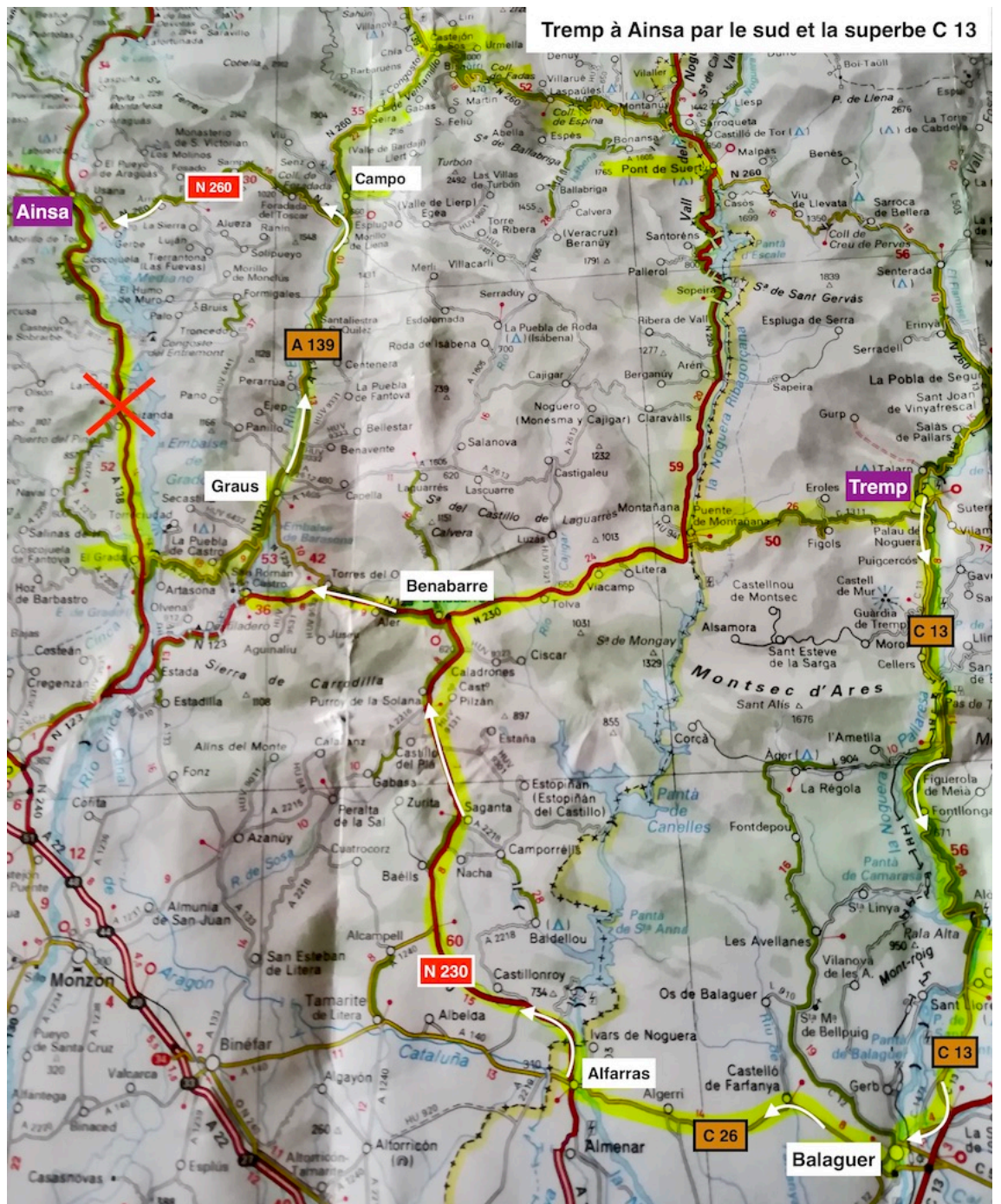


My Route : <https://www.myrouteapp.com/fr/social/route/5416775?mode=share> Inscription gratuite pour voir le tracé / 654 Kms



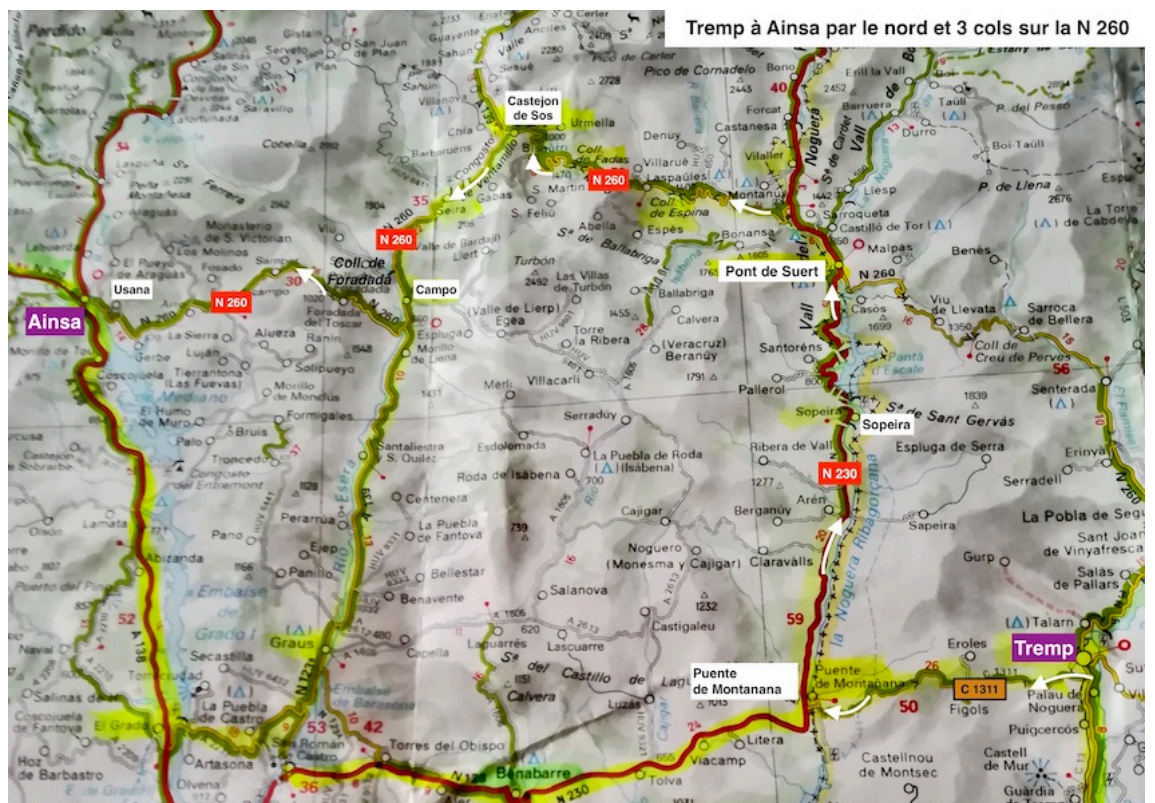
Road indiqué à partir de Tremp :

Tremp à Ainsa par le sud et la superbe C 13



Variante depuis Tremp :

Tremp à Ainsa par le nord et 3 cols sur la N 260



Bretagne (diaporama : revenir à zéro) Dans paramètres choisir qualité 1080p HD

CR : <https://urlz.fr/gD3i>

Photos <https://urlz.fr/gHbP>

Balkans

CR : https://www.cjoint.com/doc/22_02/LBCq1NJolI1_Balkans.pdf ou <https://urlz.fr/hzf8>

Roads : https://www.cjoint.com/doc/22_03/LCbpNj07JV1_Roads-Balkans.pdf ou <https://urlz.fr/hzXv>

Photos : <https://urlz.fr/gHbW>

De Prague (Tchéquie) vers la Suisse via l'Autriche et les Dolomites

CR : https://www.cjoint.com/doc/21_11/KKgP2ZGNSV1_Berlin-Prague-Dolomites-Suisse-Chamonix.pdf

liens des photos dans le texte

Roads : https://www.cjoint.com/doc/21_12/KLhvVtA3I31_Les-Roads.pdf

Norvège

CR et liens des photos dans le texte https://www.cjoint.com/doc/21_11/KKCmakdBZJ1_Norvège.pdf

Road https://www.cjoint.com/doc/21_11/KKCmgHRntt1_Roads-Norvège.pdf

De Braga (Portugal) vers la Navarre (Pays Basque) via le Portugal nord, la Galice et le Léon

CR : https://www.cjoint.com/doc/21_12/KLlVlMJWqF1_De-Braga-Portugal-Nord-vers-la-Navarre-Pays-Basque-Espagnol-via-le-Portugal-nord-la-Galice-et-le-Léon.pdf

Photos <https://urlz.fr/gG8X>

La Galice depuis le Pays Basque via la Cantabrie, le Léon et les Asturies

CR et Photos : https://www.cjoint.com/doc/21_12/KLlMnzTHQB1_La-Galice-depuis-le-Pays-Basque-via-la-Cantabrie-le-Léon-et-les-Asturies.pdf

Photos <https://photos.google.com/share/AF1QipNHaysUwCh6boO-wl8eWIitGHX4MY-Omk2HxHcV-MjA-5wdL1Jsb59VHvNmu3M5jg?key=dkdnX3cONWhRcGlFtm1zVHJWT2Z3VkdkRDdnT3Bn>

Le Portugal Centre depuis Ascain (Pays Basque) https://www.cjoint.com/doc/22_01/LArjh27MZI1_Portugal-Centre-compressed.pdf

La Sardaigne : https://www.cjoint.com/doc/21_12/KLxh61ju581_Sardaigne.pdf

La Grèce : https://www.cjoint.com/doc/22_03/LChqBTkKnR1_Roads-Grèce.pdf

Photos : <https://urlz.fr/gHbS>

Road : <https://www.myrouteapp.com/fr/social/route/5586654?mode=share> ou <https://www.myrouteapp.com/route/open/5586654> Inscription gratuite pour voir le trip.